



Comune di Magisano












## PIANO COMUNALE DI PROTEZIONE CIVILE



Tav. n° 16 - Carta punti strategici

Il Progettista Ing. CATIZONE Giuseppe	Il Sindaco	Il RUP
--	------------	--------

### LEGENDA

-  Via di comunicazione principale (S.P. 159)
-  Percorsi necessari a raggiungere l'area di attesa
-  Percorsi alternativi a raggiungere l'area di attesa
-  Percorsi necessari a raggiungere l'area di ricovero
-  Area di attesa della popolazione
-  Area di ricovero della popolazione
-  Area di ammassamento dei soccorritori e risorse (Sede C.O.M Taverna)
-  Eliporto
-  Farmacia
-  Edificio Scolastico
-  Luogo di culto

